

# CATALOGO 2012

CARTOGRAFIA - GUIDE - CARTOGUIDE - GPS



 **Appennino.Tv**  
Montagna - Cultura - Sport - Natura

*Il nuovo portale  
dedicato alle meraviglie dell'Appennino*  
[www.appennino.tv](http://www.appennino.tv)



**Edizioni il Lupo** *Specialisti in Appennino*

**Web:** [www.edizioniillupo.it](http://www.edizioniillupo.it) - [www.appennino.tv](http://www.appennino.tv) - [www.appennino-lupo.it](http://www.appennino-lupo.it)

**Acquisti online:** <http://eshop.edizioniillupo.it/store>

**Sede commerciale:** Via di Donna Olimpia, 5 - 00152 Roma - Tel. Fax. 06/58204389

# CARTOGRAFIA

## CARTA GRAN SASSO D'ITALIA

Carta escursionistica - Scala 1:25000  
Grande formato: 118 x 86.5 cm - Fronte - Retro  
Base cartografica IGM - sentieristica del Parco  
Ingrandimento 1:15000 della zona Corno Grande  
Percorsi di scialpinismo - copertura boschiva  
Descrizione delle caratteristiche dei sentieri  
Coordinate WGS84 e UTM - Prezzo 10 €



## CARTA MAJELLA

Carta escursionistica - Scala 1:25000  
Formato: 118 x 86.5 cm solo fronte  
Base cartografica IGM - Sentieristica del Parco  
Sentieristica del CAI - Percorsi di scialpinismo  
Copertura boschiva  
Descrizione sintetica dei principali itinerari  
Coordinate UTM ED50  
Prezzo 10 €



## Monti Marsicani - Mainarde Valle del Giovenco Monti della Meta



## NUOVA CARTA PARCO D'ABRUZZO Monti Marsicani - Mainarde Valle del Giovenco - Monti della Meta

La prima carta 1:25000 che copre tutto il territorio del Parco

Carta escursionistica - Scala 1:25000  
Grande formato: 118 x 86.5 cm  
Fronte - Retro  
Base cartografica IGM - sentieristica del Parco  
Punti di accesso dei sentieri - copertura boschiva  
Descrizione sintetica delle caratteristiche dei sentieri PNALM  
Coordinate UTM ED50  
Prezzo 12 €

# CARTOGRAFIA

## CARTA ALTIPIANI MAGGIORI D'ABRUZZO

Carta fronte-retro - lato estate / lato inverno

Scala 1:25000 - base cartografica IGM

Grande formato 118 x 88 cm

Escursionismo - Sci - MTB - Piste di discesa e di fondo

Copertura boschiva

Coordinate UTM ED50

Prezzo 10 €



## CARTA GENZANA - ROTELLA SCANNO - GOLE DEL SAGITTARIO

Carta fronte-retro - Scala 1:25000

Base cartografica IGM - Sentieri CAI Sulmona

Descrizione dei sentieri - Informazioni turistiche

Italiano - inglese - Grande formato 112 x 82.5 cm

Copertura boschiva

Coordinate UTM ED50

Prezzo 12 €



## CARTA MONTI SIMBRUINI ERNICI

Scala 1:25000 su base IGM

Formato: 80 x 112 cm

Fronte retro

Coordinate UTM ED50

Copertura boschiva

Escursionismo, MTB e sci di fondo nel Parco Naturale dei Monti Simbruini e nei Monti Ernici

Prezzo 10 €

# CARTOGRAFIA

## MONTI REATINI - TERMINILLO

Carta Escursionistica 1:25000

CON INGRANDIMENTI 1:15000 DELLA ZONA CENTRALE  
ESCURSIONISMO - MTB - SCIALPINISMO - FONDO  
ROCCHE - RUDIERI - CASTELLI



COORDINATE WGS84  
GPS COMPATIBILE

EDIZIONI IL LUPO

### CARTA MONTI REATINI - TERMINILLO

Cartina a scala 1:25000 - Sul retro due ingrandimenti 1:15000 zona centrale

Dimensioni 112 x 78 cm - Base IGM

Coordinate UTM WGS84

Copertura boschiva

Cartina fronte-retro con sentieri, scialp, fondo, MTB, castelli e torri

Prezzo €10

## Monti Sabini

Elaborazione cartografica dei tipi dell'Istituto Geografico Militare  
Carta Escursionistica - Scala 1:25000



EDIZIONI IL LUPO

### CARTA DEI MONTI SABINI

Carta formato 60 x 112 cm

1:25.000 su base IGM

Coordinate UTM WGS84

33 itinerari a piedi

Alta Via dei Monti Sabini

Prezzo 10 €

## VELINO - SIRENTE

I sentieri montani  
del gruppo Velino - Sirente

M. Velino - M. Sirente - M. Diere - M. Cagno -  
M. Cave - M. San Rocco - M. Dranello - M. Puzallia  
Lago della Duchessa

Scala 1:25000



EDIZIONI IL LUPO

8

### CARTA VELINO - SIRENTE

Carta a scala 1:25000 su nuova base IGM

Grande formato 112 x 80 cm fronte-retro

Coordinate UTM ED50

La rete sentieristica completa

Gli itinerari di scialpinismo

Descrizione sintetica di tutti i sentieri

Evidenziazione delle aree boschive

Prezzo 10 €



## GRUPPO DEI MONTI ERNICI

Cartina a scala 1:25000

Dimensioni 136 x 96 cm

Base IGM

Coordinate UTM ED50

Copertura boschiva

Cartina fronte-retro con tutta la sentieristica curata dai CAI di Alatri - Frosinone e Sora

Tutti i sentieri sono stati rilevati e controllati con il GPS a cura delle 3 sezioni CAI coinvolte.

Sul retro descrizione storico-culturale dei paesi della zona e info turistiche

Prezzo €10



## CARTA MONTE CATILLO - MONTI LUCRETILI - MONTI NAVEGNA E CERVIA

Cartina a scala 1:25000

La prima cartina che comprende tutto il territorio da Tivoli fino al Lago del Turano e al Monte Navegna

Dimensioni 116 x 85 cm - Base IGM - Copertura boschiva

Coordinate UTM WGS84

Cartina fronte-retro con sentieristica ufficiale dei Parchi e itinerari turistici

Prezzo €10



## CARTA MONTI PRENESTINI

Cartina a scala 1:25000

CAI Sezione di Palestrina


Dimensioni 50 x 70 cm - Base IGM - Copertura boschiva

Coordinate UTM WGS84

Cartina fronte-retro con sentieristica dei Monti Prenestini e notizie di carattere storico-naturalistico

Ingrandimento della zona della Mentorella

Prezzo €10



## CARTA E GUIDA MONTI LEPINI

Carta escursionistica e di MTB scala 1:25000 - Base cartografica IGM - sentieristica completa - Punti di accesso dei sentieri - Copertura boschiva - coordinate UTM ED50 - Falesie di arrampicata - Aggiornata con le nuove strade - Guida di 128 pagine - 22 itinerari a piedi - Alta via dei Lepini - 6 itinerari in MTB - 7 falesie di arrampicata - Note turistiche e naturalistiche - Foto a colori  
 Prezzo 16 €(guida e carta)



## GUIDA E CARTA ALTA MAREMMA SELVA DEL LAMONE


Carta fronte-retro - Scala 1:25000 su base cartografica IGM - Grande formato 112 x 82 cm  
 Itinerari di escursionismo, MTB e a cavallo - Percorsi nei torrenti Fiora e Albegna - Lunghe vie di Trekking - Copertura boschiva - Coordinate UTM ED50  
 Guida allegata di 128 pagine tutte a colori, con numerose foto, descrizione degli itinerari a piedi, in MTB e a cavallo. Descrizione dettagliata di 5 percorsi nei torrenti Fiora e Albegna, 3 lunghe vie a piedi di 2-3 giorni. Informazioni turistiche e naturalistiche sul territorio dei paesi della Maremma e della Selva del Lamone.  
 Prezzo 16.50 € - (Carta e guida)

# CARTOGUIDE

## 2 MONTI DELLA TOLFA

Carta Escursionistica Scala 1:25000 su base IGM

A piedi e in MTB - tra Canale Monterano, Blera, Barbarano, Manziana, Cerveteri, Tolfa e Allumiere



## CARTA E GUIDA DEI MONTI DELLA TOLFA

Carta formato 114 x 81.5 cm

1:25.000 su base IGM

Coordinate UTM WGS84

Fronte - Retro

43 itinerari a piedi

6 itinerari in MTB

Libro pagine 128

Numerose foto a colori

Formato 13 x 19 cm

Note storiche, turistiche e naturalistiche

Prezzo 18 €


(carta e guida)

## SIMBRUINI

ERNICI Occidentali - CARSEOLANI - AFFILANI

A piedi, in MTB e con gli sci nei Monti Simbruini

Scala 1:25000



## NUOVA CARTA E GUIDA - MONTI SIMBRUINI - ERNICI

Scala 1:25000 su base IGM - Formato: 80 x 112 cm

Fronte retro - Coordinate UTM ED50

Copertura boschiva

Guida con numerose foto a colori degli itinerari di escursionismo, MTB e sci di fondo nel Parco Naturale dei Monti Simbruini e negli Ernici occidentali .

Notizie turistiche e naturalistiche del Parco.

Prezzo 18 €(carta e guida) 10 €(solo carta)

Di questa cartoguida è in corso di preparazione la nuova edizione, con vari miglioramenti e ampliamenti sugli itinerari descritti.

Sarà disponibile entro la fine di quest'anno.

# CARTOGUIDE



## CARTA E GUIDA DEI MONTI SABINI

Carta formato 60 x 112 cm  
1:25.000 su base IGM  
Coordinate UTM WGS84  
33 itinerari a piedi  
Alta Via dei Monti Sabini  
Libro pagine 96  
Numerose foto a colori  
Formato 13 x 18 cm  
Note storiche, turistiche e naturalistiche  
Prezzo 15 €  
(carta e guida)





## CARTA E GUIDA MONTE CATILLO - MONTI LUCRETILI - MONTI NAVEGNA E CERVIA

Cartina a scala 1:25000  
La prima cartina che comprende tutto il territorio da Tivoli fino al Lago del Turano e al Monte Navegna  
Dimensioni 116 x 85 cm - Base IGM - Copertura boschiva - Coordinate UTM WGS84  
Cartina fronte-retro con sentieristica ufficiale dei Parchi e itinerari turistici  
Guida tutta a colori, con la descrizione dettagliata degli itinerari escursionistici e di MTB; descrizione di un trekking di 4 giorni che attraversa tutti e 3 i Parchi.  
Info sui 3 Parchi dell'area.  
Prezzo €18  
(carta e guida)



# CARTOGUIDE



## ROMA E DINTORNI

Formato: 82 x 112 cm - Scala 1:70000 fronte - retro

Mappa delle piste ciclabili di Roma

Più di quattrocento luoghi di importanza storica, archeologica e naturalistica localizzati con precisione sulla carta. Sul retro è riportata una legenda con note esplicative sintetiche che indicano le coordinate, la posizione, l'epoca e l'uso attuale di ogni singolo luogo.

Prezzo €11,5 (Compresa la guida allegata e la cartina delle piste ciclabili di Roma)

## CARTOGRAFIA DIGITALE PER GPS GARMIN



Oregon



Dakota



eTrex 30



GPSMap 62



Colorado



GPSMap 78



Edge 800

**Tutte le mappe cartacee sono fornite anche in versione digitale.** I modelli di GPS Garmin visualizzati qui sopra sono quelli attualmente compatibili con la versione digitale delle nostre mappe, anche se la compatibilità è in rapida evoluzione e probabilmente nel futuro tutti i nuovi modelli di fascia media e alta saranno compatibili con le CustomMaps. Le mappe sono vendute nel formato KMZ, visibili sui Garmin compatibili con la funzione CustomMaps, e visibili anche sul PC o sul Macintosh con Google Earth o con BaseCamp. Il costo di ogni mappa è di 10 euro, vengono vendute nel nostro sito di commercio elettronico con download immediato. Le forme di pagamento accettate sono con carta di credito o con PayPal.

Per maggiori informazioni sulla nuova funzione CustomMaps e sui modelli Garmin compatibili, si possono consultare i siti: [www.garmin.com](http://www.garmin.com) e [www.garmin.it](http://www.garmin.it)


# GUIDE ESCURSIONISTICHE



## NUOVA GUIDA SUI CASTELLI ROMANI

Sono descritte 23 passeggiate fra i laghi Albano e Nemi e i crateri vulcanici dei Castelli Romani su sentieri che insospettabilmente sono ancora molto selvaggi e tutelati dal Parco Regionale omonimo. Un modo di riscoprire un'area, a pochi passi da Roma da sempre dedicata al culto delle fraschette, e del vino e che invece rivela il suo lato migliore fra eremi, grotte e boschi adatti ad ogni stagione.

Prezzo 12 €



## BAMBINI IN APPENNINO

**51 itinerari divertenti** in Appennino Centrale

**160 illustrazioni** tra foto e disegni

Per ragazzi dai 5 ai 14 anni

Con 7 favole montanare e un gioco per diventare giovani alpinisti

Informazioni dettagliate sugli itinerari, con note storiche, culturali e curiosità sui luoghi attraversati

Formato 15 x 21 cm

Pag. 240 tutte a colori

Prezzo 18 €



## 4 GIUGNO 1944 L'ULTIMA CONQUISTA DI ROMA

Formato 15 x 21 cm

Pag. 224

Numerose foto a colori e in bianco e nero

Un percorso storico turistico ed escursionistico dai Monti Lepini a Roma, sulle orme del partigiano Gozzer e dei Diavoli canadesi

Prezzo 18 €



## I 2000 DELL'APPENNINO

Formato 15 x 21 cm

Pag. 304

Numerose cartine e foto a colori

La guida raccoglie le vie normali di salita alle cime appenniniche che raggiungono o superano i 2000 m. L'elenco completo di queste cime è stato redatto in collaborazione con il Club 2000m, ed è allegato al libro per permettere al collezionista di 2000 di annotare le vette raggiunte.

Libro ed elenco hanno avuto il patrocinio della Società Geografica Italiana e della Federazione Italiana Escursionismo.

Prezzo 20 €

# GUIDE DI MTB



## MOUNTAIN BIKE IN ABRUZZO

Formato 14 x 19 cm - Pag. 128  
Traccia GPS per ogni itinerario  
25 itinerari e moltissime varianti  
Cartine e altimetrie con punti GPS  
CD allegato con tracce GPS e più di 600 foto descrittive dei percorsi. Prezzo 16 €

## MOUNTAIN BIKE NEL PARCO D'ABRUZZO

Formato 11 x 19 cm - Pag. 128  
Traccia GPS per ogni itinerario  
Foto e coordinate GPS per ogni bivio  
20 itinerari e un bici-trekking  
Cartine e altimetrie con punti GPS  
Prezzo 11 €



**Sito web del Lupo:** [www.edizioniillupo.it](http://www.edizioniillupo.it) **Portale dell'Appennino:** [www.appennino.tv](http://www.appennino.tv)

**Sito cartografico del Lupo:** [www.appennino-lupo.it](http://www.appennino-lupo.it) **Acquisti online:** <http://eshop.edizioniillupo.it/store/>

**Sede commerciale:** Via di Donna Olimpia, 5 - 00152 - Roma Tel. Fax. 06/58204389 Cell. 329/9748092

**Sede legale e tecnica:** Via Kaden, 48 - 67039 - Sulmona (AQ)

## DISTRIBUTORI

**LAZIO – ABRUZZO distribuzione diretta:** Edizioni il Lupo srl - Via Donna Olimpia 5, 00152 Roma

Tel. / Fax: 06/58204389 / cell: 329/9748092 - c.coronati@libero.it

**UMBRIA – MARCHE - MOLISE:** Libri & Libri di Giampaolo Fornasiero - Via Guido Rossa 2, 60131 Ancona. Tel.

071/2866668-9 / Fax: 071/2866912 - fornasio@librielibri.191.it

**EMILIA ROMAGNA:** L'Escursionista sas di Zavatta Luca & C. - Via Mario Capelli 22, 47900 Rimini.

Tel. / Fax: 0541/772586 - info@escursionista.it

**LOMBARDIA – CANTON TICINO:** s.a.s. di Russano Roberto & C. Via F. Tajani 10, 20133 Milano.

Tel. 02/7380789 / Fax: 02/70107204 - magazzino@russanolibri.it



Nel 2010 le Edizioni il Lupo hanno lanciato una nuova collana, **I Faggi**: la collana si propone di pubblicare testi di montagna tanto letterari (romanzi e racconti) che teorico-divulgativi, su argomenti relativi all'ambiente appenninico e alla sua cultura. Ai primi due volumi, **Il piacere di camminare** e **Misteri e segreti dell'Appennino**, seguiranno volumi dedicati ad avventure vissute tra i monti dell'Appennino, ai rifugi e alle loro ricette enogastronomiche, al rapporto tra l'escursionista e la sua attrezzatura.

## Il Piacere di Camminare

Un libro di riflessioni e consigli sul camminare, una lettura curiosa e piacevole sulla quale soffermarsi davanti a un caminetto o nelle pause di un trekking. Il libro, suddiviso in tre sezioni (1 - Sul camminare, 2 - Camminare, dove, come, quando, 3 - Voglia di camminare) non è limitato alla riflessione, ma anche votato ai consigli pratici sul dove camminare (percorrendo le grandi traversate, camminare senza bussola/carta/GPS, viandanti sui sentieri dello spirito, camminare sulla neve, ecc.), sul quando (in inverno, o in età avanzata) e sul come (pianificare un'escursione, alimentazione ed abbigliamento, tecnica del Nordic Walking, ecc.). Arricchito come è da una varietà di contributi di tanti autori, noti e meno noti, tutti comunque appassionati camminatori, il volume coinvolge il lettore stimolando la voglia di una bella passeggiata nella natura.

160 pag., b/n, 10€


## Misteri e segreti dell'Appennino

Come tutte le montagne, anche quelle dell'Appennino nascondono, tra valli e crinali, segreti e misteri, luoghi magici o inquietanti che sono stati teatro di vicende i cui fatti e risvolti sono non del tutto, o per nulla, chiariti.

Il volume propone sette racconti a cavallo tra fantasia e realtà e sette itinerari escursionistici che percorrono i luoghi dove si sono svolti i fatti. Il tema dei racconti va dal rapimento di Aldo Moro cercato inutilmente al lago della Duchessa, alla morte al lago di Rascino del terrorista nero Esposti; dai segreti del bunker del Soratte a quelli legati alla figura di papa Celestino V.

In appendice, una sintetica sitografia e bibliografia permette, per chi lo volesse, di approfondire i temi trattati dai singoli racconti.

128 pagine, b/n, 10€



# LIBRI IN DISTRIBUZIONE

**Editore L'ESCURSIONISTA: distribuzione solo Lazio**



## CARTE

- 16 carte Valle d'Aosta 1:25000 € 8,00
- Carta Bagno di Romagna 1:25000 € 8,00
- Carta Monte Fumaio - Alto Tevere 1:25000 € 7,00
- Carta Monte Carpegna - Sasso Simone 1:25000 € 7,00
- Carta Foreste Casentinesi 1:25000 € 7,50
- Carta Alpe della Luna 1:25000 € 5,50
- Carta Tour du Mont Blanc 1:50000 €12,00

## GUIDE

- Le Valli del Gran Paradiso € 16,50
- Le Valli del Monte Bianco € 16,00
- Le Valli del Cervino € 17,00
- Le Valli del Secchia e l'Alta Garfagnana € 18,00
- Gran San Bernardo Valpeltina € 16,50
- Le Valli di Parma e l'Alta Lunigiana € 17,00
- Appennino Invernale € 16,00
- Scialpinismo nell'Appennino Invernale € 19,00
- Parco Naturale Monte Avic e dintorni € 13,00
- Sentiero "00" da Bocca Trabaria al Passo dei Due Santi € 20,00
- Alte vie della Valle D'Aosta € 22,00
- Le Vette della Val d'Ayas € 17,50
- Val Soana € 19,00
- Le Valli di Locana Piantonetto Ribordone € 19,00
- Tra il Classico e il Moderno € 20,00
- Dal Reno al Corno alle Scale € 20,00
- Grande Traversata delle Alpi Vol. 1 € 23,00
- Sentieri di Santa Maria in Bagno € 18,00
- Alta Valle del Lys € 10,00

## MANUALI

- Sicurezza e prevenzione nell'attività escursionistica € 14,00
- Tecnica fotografica nell'attività escursionistica € 13,00
- Geologia Forme del paesaggio € 15,00
- Cartografia, Orientamento e uso del GPS per escursionisti € 12,50
- Escursionismo e salute € 11,00

**Editore NATURA AVVENTURA**



## GUIDE

- Ciaspolate, 100 escursioni con le racchette da neve tra Lazio e Abruzzo € 15,00
- Sci...volando in Dolomiti € 15,00
- Ciaspolando nel parco dei Monti Simbruini € 12,00

**Editore SOCIETA' EDITRICE RICERCHE**



## CARTE

- Carta Laga 1:25000 € 10,00
- Carta Sibillini 1:25000 € 12,00
- Carta Monti di Spoleto e Media Val Nerina 1:25000 € 10,00

## ATLANTINI

- Gran Sasso – Sibillini – Majella € 12,50

## GUIDE

- Marche Le più belle escursioni € 20,00
- Majella Parco Nazionale Le più belle escursioni € 22,00

# LIBRI IN DISTRIBUZIONE

- Toscana Le più belle escursioni € 22,00
- Monti della Laga Le più belle € 22,00
- Gran Sasso Le più belle escursioni € 19,00
- Monti Sibillini Le più belle escursioni € 22,00
- Lazio Nord Le più belle escursioni € 20,00
- Lazio Sud Le più belle escursioni € 20,00
- Sirente Velino Le più belle escursioni € 20,00
- I Sentieri del Silenzio € 22,00
- L'altro ristoro € 15,00
- Figlie dell'acqua e del Tempo € 21,69
- Monti Gemelli Le più belle escursioni € 22,00
- Il Grande Anello dei Sibillini € 10,00
- Ghiaccio del sud € 20,00
- L'Altro Sentiero n° 1 € 8,00
- L'Altro Sentiero n° 2 € 8,00
- L'Altro Sentiero n° 3 € 8,00
- L'Altro Sentiero n° 4 € 8,00
- Cofanetto L'Altro Sentiero n° 1-2-3-4 € 24,00
- Cofanetto Lazio Sud / Nord € 32,00

## Editori VARI

### CARTINE

- Carta Monti Lattari 1:30000 € 8,00
- Carta Monte Catria 1:25000 € 6,50
- Carta Casentino 1:50000 € 7,00
- Carta Monte Nerone 1:25000 € 9,00
- Carta Conero 1:20000 € 7,00
- Carta Monte Cucco 1:25000 € 9,00
- Carta Monte Etna 1:25000 € 7,00
- Carta della Penisola Sorrentina e Costiera Amalfitana 1:25000 € 7,00
- Carta Parco Nazionale Cilento e Vallo di Diano 1:50000 € 7,00
- Carta Parco Nazionale del Pollino 1:55000 € 6,00
- Carta Coppo dell'Orso 1:25000 € 8,00
- Carta Monti Picentini Colline Salernitane 1:30000 € 10,00
- Carta Monti Ernici e la Valle Roveto 1:25000 € 10,00
- Carta Isola d'Elba 1:30000 € 7,00
- Carta Parco Regionale della Maremma 1:25000 € 8,00

### GUIDE

- L'altra faccia della Costiera Amalfitana € 19,50
- 30 itinerari escursionistici nell'Appennino Umbro Marchigiano € 6,20
- Carta e Guida Monte Ceresa € 18,00

### GUIDE DI SCI

- Polvere di Mare € 15,00
- Tracce di sci in Appennino € 15,00
- Scialpinismo nei Monti Sibillini € 20,00
- Scialpinismo sull'Etna € 18,00
- Alta Via Scialpinistica dell'Appennino Centrale € 20,00

### ARRAMPICATA

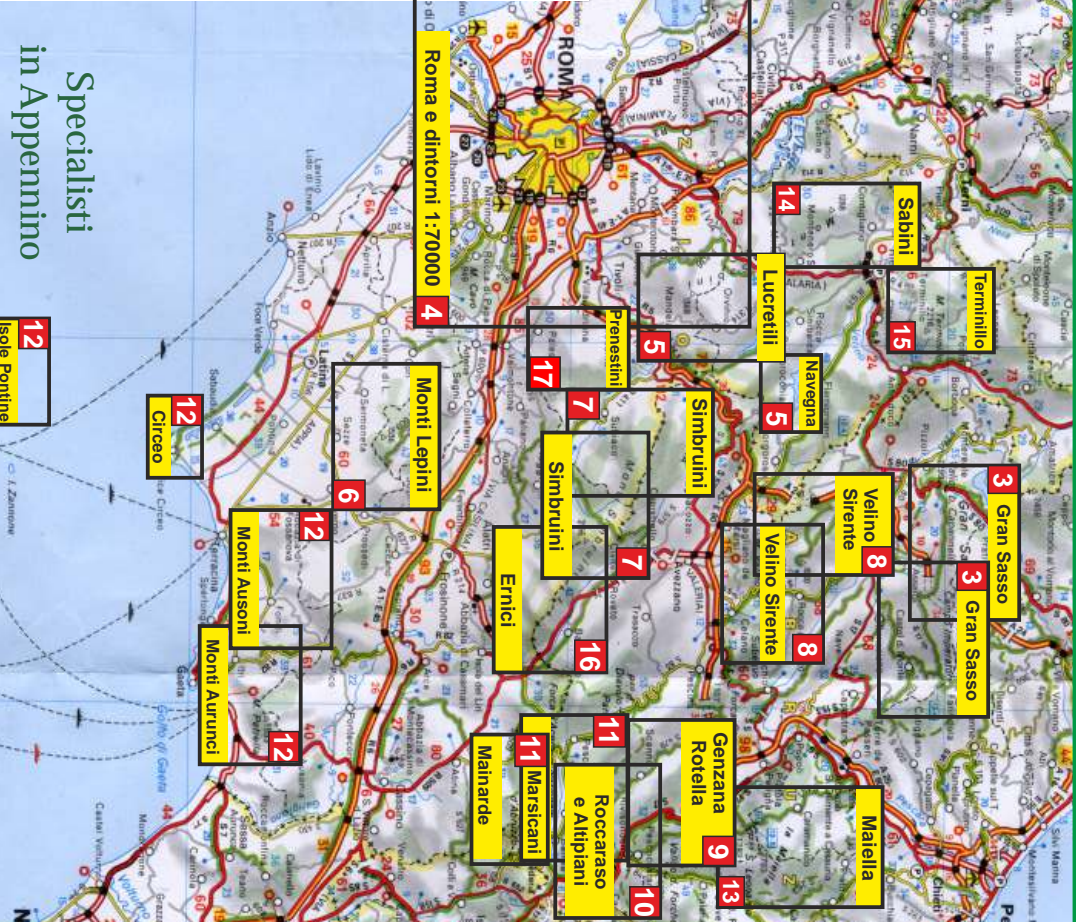
- ...in cerca di guai € 25,00

## CARTE MULTIGRAPHIC e CARTE CAI

- varie carte Appennino centrale e Toscana-Liguria

CARTE ESCURSIONISTICHE

- 1** Alta Marnenna - Lamone  
I:25000 - Con guida
- 2** Monti della Tofia  
I:25000 - Con guida
- 3** Gran Sasso  
I:25000 - Fronte Retro  
Escursionismo e sci alp
- 4** Roma e dintorni  
I:70000 - Con guida
- 5** Monti Lucretili e Navagna  
I:25000 - Con guida  
Fronte Retro
- 6** Monti Lepini  
I:25000 - Con guida
- 7** Monti Simbruni  
I:25000 - Fronte Retro
- 8** Velino - Sirente  
I:25000 - Fronte Retro
- 9** Genzana - Rotella  
I:25000 - Fronte Retro
- 10** Roccaraso e Altipiani  
I:25000 - Fronte Retro
- 11** Marsicani - Mainarde  
Parco d'Abruzzo  
I:25000 - Fronte Retro
- 12** Ausoni - Aurunci  
Circeo - Isole Pontine  
I:25000 - In preparazione
- 13** Maiella - I:25000  
Escursionismo e sci alp
- 14** Monti Sabini  
I:25000 - Con guida
- 15** Terminillo - I:25000  
Escursionismo, sci alp  
Fondo, MTB-Fronte Retro
- 16** Ernici - I:25000  
Escursionismo e MTB  
Fronte Retro
- 17** Prenestini - I:25000  
Escursionismo-Fronte Retro



Specialisti  
in Appennino

- 3** Gran Sasso
- 3** Gran Sasso
- 4** Roma e dintorni I:70000
- 5** Lucretili
- 5** Navagna
- 6** Monti Lepini
- 7** Simbruni
- 7** Simbruni
- 7** Velino Sirente
- 7** Velino Sirente
- 8** Velino Sirente
- 8** Velino Sirente
- 9** Genzana Rotella
- 10** Roccaraso e Altipiani
- 11** Marsicani
- 11** Mainarde
- 12** Circeo
- 12** Circeo
- 12** Ausoni
- 12** Ausoni
- 12** Aurunci
- 12** Isole Pontine
- 13** Maiella
- 14** Sabini
- 15** Terminillo
- 16** Ernici
- 17** Prenestini

Edizioni il Lupo srl - Via Kaden 48 67039 Sulmona (AQ)

www.edizioniillupo.it - [info@edizioniillupo.it](mailto:info@edizioniillupo.it) - acquisti online: <http://eshop.edizioniillupo.it>  
**ACQUISTI DIRETTI:** Via di Donna Olimpia, 5 Roma - Tel./Fax 06.58204389 - Cell.3299748092

